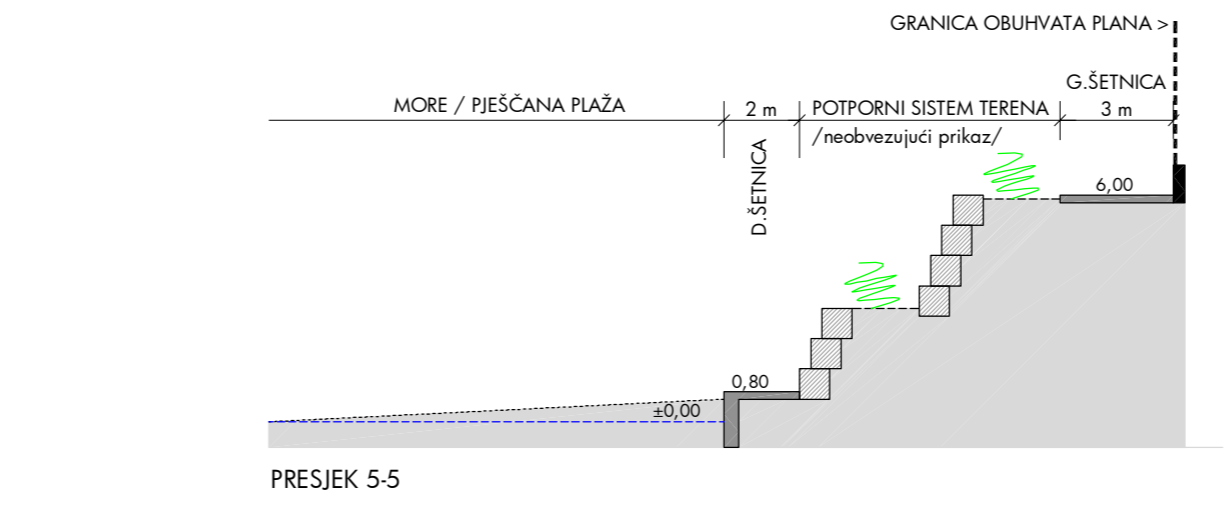

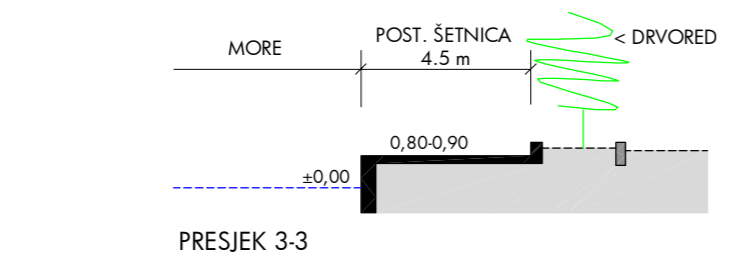
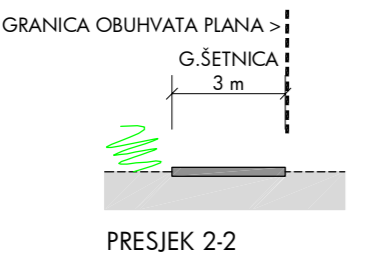
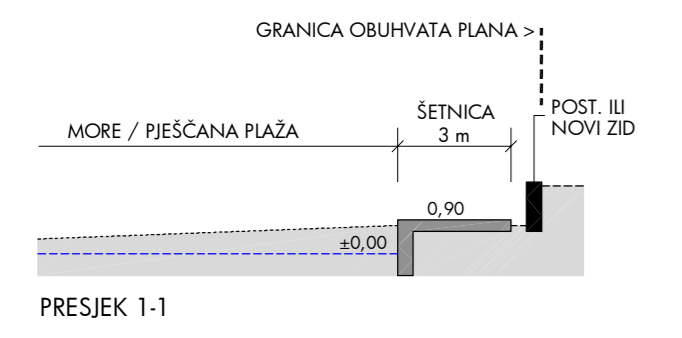


KAZALO:

- GRANICE:
- GRANICA OBUHVATA UPU-a
 - OPĆINSKA GRANICA
- PROMET
- PJEŠAČKE POVRŠINE



OPĆINA SVETI FILIP I JAKOV
URBANISTIČKI PLAN UREĐENJA MORSKE PLAŽE (R3) U NASELJU SV. FILIP I JAKOV

2.1. - INFRASTRUKTURNI SISTAVI PROMET
MJ. 1:2000

Županija	ZADARSKA	Općina	SVETI FILIP I JAKOV
Naziv plana:	URBANISTIČKI PLAN UREĐENJA MORSKE PLAŽE (R3) U NASELJU SV. FILIP I JAKOV		
Faza izrade plana:	NACRT PRIJEDLOGA PLANA		
Naziv kartografskog prikaza:	INFRASTRUKTURNI SISTAVI : PROMET		
Broj kartografskog prikaza:	2.1.	Mjerilo kartografskog prikaza:	1 : 2000
Program mjera za unapređenje stanja u prostoru: (službeno glasilu):	Odluka predstavničkog tijela o donošenju plana (službeno glasilu):		
Javna rasprava (datum objave):	Javni uvid održan:		
Pečat tijela odgovornog za provođenje javne rasprave	Odgovorna osoba za provođenje javne rasprave: Jure Jelenić dipl. ing. građ. (ime, prezime, potpis)		
Suglasnost na plan : suglasnost Ministarstva prostornog uređenja i graditeljstva:			
Pravna osoba koja je izradila plan:	FORVM d.o.o. projektiranje i inženjering, Zadar		
Pečat pravne osobe/tijela koje je izradilo plan:	Odgovorna osoba: Ante Uglešić dipl. ing. arh. (ime, prezime, potpis)		
Odgovorni voditelj izrade nacrt prijedloga plana:	Marijana Rancić dipl. ing. arh. (ime, prezime, potpis)		
Stručni tim u izradi plana:	Marijana Rancić, dipl. ing. arh. Ante Uglešić dipl. ing. arh. Dinko Uglešić dipl. ing. arh.	Martina Šripanov, mag. ing. arh. Nikola Baranović dipl. ing. el.	
Pečat predstavničkog tijela:	Predsjednik predstavničkog tijela: (ime, prezime, potpis)		
Istovjetnost ovog detaljnog plana s izvornikom ovjerava:	Pečat nadležnog tijela: (ime, prezime, potpis)		