






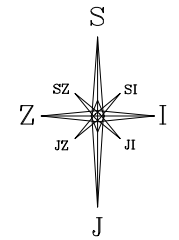


TUMAČ ZNAKOVLJA:

-  GRANICA OBUHVATA
-  KATASTARSKO STANJE
-  NOVOPLANIRANI VODOVOD
-  NOVOPLANIRANA OBORINSKA ODVODNJA
-  NOVOPLANIRANA ODVODNJA PROCJEDNIH VODA
-  SMJER TEČENJA OBORINSKE KANALIZACIJE
-  CRPNA STANICA

mj. 1:500



NACRT PRIJEDLOGA PLANA

ZADARSKA ŽUPANIJA

OPĆINA SV. FILIP I JAKOV

URBANISTIČKI PLAN UREĐENJA PROŠIRENJA
GROBLJA U NASELJU SV. PETAR (*nacrt prijedloga plana*)

Naziv kartografskog prikaza:

PLAN VODOOPSKRBE I ODVODNJE

Broj kartografskog prikaza:	LIST BR. 3.2	Mjerilo kartografskog prikaza:	1:500
Odluka o izradi Urbanističkog plana uređenja:	(Službeni glasnik Općine Sv. Filip i Jakov : br. 9/2014)	Odluka predstavničkog tijela o donošenju plana:	(Službeni glasnik) :

JAVNA RASPRAVA (datum objave):	Javni uvid održan :
	od:
	do:

Pečat tijela odgovornog za provođenje javne rasprave:	Odgovorna osoba za provođenje javne rasprave:
	Jure Jelenić dipl. ing.građ

PRAVNA OSOBA /TIJELO KOJE JE IZRADILO PLAN:

KONUS d.o.o. Dobropoljana

Pečat pravne osobe /tijela koje je izradilo plan/:	Odgovorna osoba:
	Vice Tadić d.i.g.

KOORDINATOR PLANA:	Mario Svaguša dipl.ing.arh.	STRUČNA SURADNJA U IZRADI PLANA:
STRUČNI TIM U IZRADI PLANA:	Mario Svaguša dipl.ing.arh.	
	Vice Tadić dipl.ing.građ.	
	Dean Ferdinar građ.teh.	

Pečat predstavničkog tijela:	Predsjednik predstavničkog tijela:
------------------------------	------------------------------------

Istovjetnost ovog prostornog plana s izvornikom ovjerava:	Pečat nadležnog tijela:
(ime, prezime i potpis)	