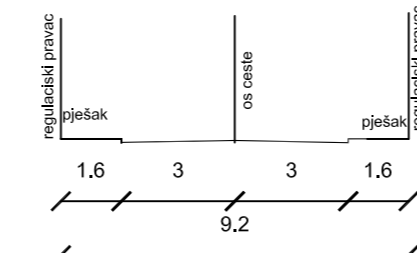
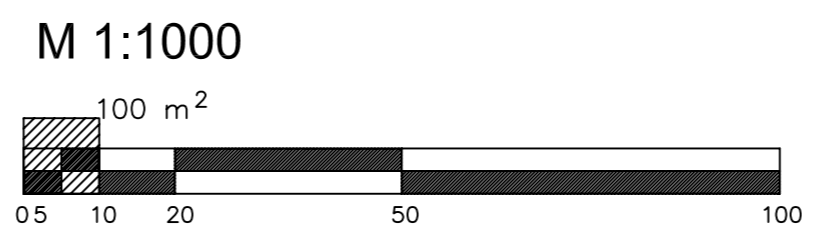
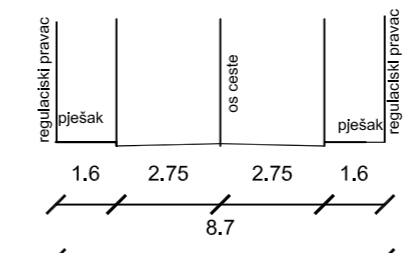


- GRANICE**
- GRANICE OBUHVATA UPU-a
- PROMET**
- == KOLNA PROMETNICA
 - r=5,5 RADIJUS ZAKRIVLJENOSTI
 - ZELENE POVRŠINE
 - A OZNAKA PRESJEKA CESTE
 - Ž-6045 OZNAKA CESTE
 - 132.60 APROKSIMATIVNE VISINSKE KOTE PROMETNICE

KARAKTERISTIČNI POPREČNI PRESJEK A-A M 1:200



KARAKTERISTIČNI POPREČNI PRESJEK B-B M 1:200



OPĆINA SV. FILIP I JAKOV

2. IZMJENE I DOPUNE URBANISTIČKOG PLANA UREĐENJA UREĐENJA ZONE SMILJEVAČA (1. PLAN) (prijedlog plana za javnu raspravu)

2. PROMETNA, ULIČNA I KOMUNALNA INFRASTRUKTURNA MREŽA

Županija:	ZADARSKA		
Općina:	SV. FILIP I JAKOV		
Naziv prostornog plana:	2. IZMJENE I DOPUNE UPU ZONE SMILJEVAČA (1. PLAN)		
Naziv kartografskog prikaza:	PROMET		
Broj kartografskog prikaza:	2.1.	Mjerilo kartografskog prikaza:	1: 1000
Odluka o izradi plana:	"Službeni glasnik Općine Sv.Filip i Jakov" 09/14.	Odluka općinskog vijeća o donošenju plana:	
Objava javne rasprave (datum):		Javni uvid održan:	od: do:
Pečat tijela odgovornog za provođenje javne rasprave:	M.P.	Odgovorna osoba za provođenje javne rasprave: gosp. Zoran Pelicarić, načelnik
Pravna osoba koja je izradila plan:	ARHEO d.o.o. Tomislavova 11, Zagreb	Pečat pravne osobe koja je izradila plan: Direktor : Aron Varga, dipl.ing.arh.
Stručni tim u izradi plana:	Aron Varga, dipl.ing.arh. - ovlaštani arhitekt Mario Pezelj, dipl.ing.arh. - ovlaštani arhitekt urbanist Jelena Luketa, dipl.ing.arh.	Pečat općinskog vijeća:	M.P.
Odgovorni voditelji izrade plana:	Aron Varga, dipl.ing.arh. - ovlaštani arhitekt	Istovjetnost prostornog plana s izvornikom ovjerava: M.P.
Pečat nadležnog tijela: M.P.		